






Раздел 4

План границ объекта



Масштаб 1:3000

Условные обозначения:

-  - граница публичного сервитута
-  1 - обозначение характерной точки границы публичного сервитута
-  - граница земельного участка, установленная в соответствии с федеральным законодательством, включенная в ЕГРН
-  :9 - номер земельного участка, включенного в ЕГРН, в кадастровом квартале
-  - граница кадастрового квартала по сведениям ЕГРН
- 53:14:0100228 - номер кадастрового квартала по сведениям ЕГРН
- Аншутино - наименование населенного пункта

Кадастровый инженер

Дата 29.03.2021 г.



Кадоркина К.А.