



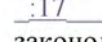


Раздел 4
План границ объекта



Масштаб 1:3 500

[Используемые условные знаки и обозначения:

-  - граница публичного сервитута;
-  1 – обозначение характерной точки публичного сервитута;
-  - граница населенного пункта по сведениям ЕГРН;
-  - граница кадастрового квартала;
-  :17 - граница и номер земельного участка, установленная в соответствии с Федеральным законодательством, включенная в ЕГРН;
- 53:14:1001701 - номер кадастрового квартала по сведениям ЕГРН.

