









Раздел 4  
План границ объекта



Условные обозначения:

Масштаб 1 : 1500

-  - граница публичного сервитута
-  1 - точка границы публичного сервитута, сведения о которой позволяют однозначно определить её положение на местности
-  53:15:0080201:2 - кадастровый номер земельного участка
-  - граница земельного участка
-  53:14:1704401 - номер кадастрового квартала
-  - граница кадастрового квартала
-  - граница населенного пункта по сведениям ЕГРН
-  53:15-4.3 Паньковка - номер и наименование населенного пункта по сведениям ЕГРН

Кадастровый инженер  
30.032021г



Кадоркина К.А.