





Раздел 4
План границ объекта



Масштаб 1:2 500

Используемые условные знаки и обозначения:

-  - граница публичного сервитута;
- 1 – обозначение характерной точки публичного сервитута;
-  - граница населенного пункта по сведениям ЕГРН;
-  - граница кадастрового квартала;
-  :17 - граница и номер земельного участка, установленная в соответствии с Федеральным законодательством, включенная в ЕГРН;
- 53:14:1001501 - номер кадастрового квартала по сведениям ЕГРН.

Кадастровый инженер

24 мая 2021 г. Мошкина А.Ф.

