






Раздел 4
План границ объекта



Масштаб 1:1 500

Используемые условные знаки и обозначения:

-  - граница публичного сервитута;
- 1 - обозначение характерной точки границы публичного сервитута;
-  - граница населенного пункта по сведениям ЕГРН;
-  - граница кадастрового квартала;
-  - граница земельного участка, установленная в соответствии с Федеральным законодательством, включенная в ЕГРН.

53:14:1000901 - Кадастровый номер кадастрового квартала по сведениям ЕГРН

Кадастровый инженер

Мошкина А.Ф. 27 мая 2021 г.

