








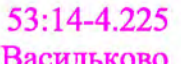
План границ объекта

Раздел 4



Масштаб 1:2000

Условные обозначения:

-  - граница публичного сервитута;
-  1 - обозначение характерной точки границы публичного сервитута;
-  - граница земельного участка, установленная в соответствии с федеральным законодательством, включенная в ЕГРН;
-  :141 - номер земельного участка, включенного в ЕГРН, в кадастровом квартале;
-  - граница кадастрового квартала по сведениям ЕГРН;
-  53:14:0700501 - номер кадастрового квартала по сведениям ЕГРН;
-  - граница населенного пункта по сведениям ЕГРН;
-  53:14-4.225 Васильково - номер и наименование населенного пункта по сведениям ЕГРН.

Кадастровый инженер
Дата 31.05.2021

Мошкина А.Ф

