






Раздел 4

План границ объекта



Масштаб 1:1000

Условные обозначения:

-  - граница публичного сервитута
-  1 - обозначение характерных точек границ публичного сервитута
-  - граница земельного участка, установленная в соответствии с федеральным законодательством, включенная в ЕГРН
- :34 - номер земельного участка, включенного в ЕГРН, в кадастровом квартале
-  - граница кадастрового квартала по сведениям ЕГРН
- 53:14:0800501 - номер кадастрового квартала по сведениям ЕГРН
-  - граница населенного пункта по сведениям ЕГРН
- 53:14-4.48 Вотроса - номер и наименование населенного пункта по сведениям ЕГРН

Кадастровый инженер  
Дата 29.03.2021



Кадоркина К.А.