






# Схема расположения границ публичного сервитута



Масштаб 1:1000

## УСЛОВНЫЕ ОБОЗНАЧЕНИЯ:

-  - граница публичного сервитута
-  - обозначение характерных точек границы публичного сервитута
-  - кадастровый номер и граница земельных участков по сведениям ЕГРН
-  - номер и граница кадастрового квартала
-  - граница субъекта, муниципального образования, населенного пункта по сведениям ЕГРН

Кадастровый инженер  
Лунёва М.И.



М.П. "02" 03 2022 г.